Александр

Павел

Татьяна

«Гентем: тайна Байкала»

Проект на Байкале как часть глобального проекта

Аделия

Ирина

Надежда

Кто работал над проектом

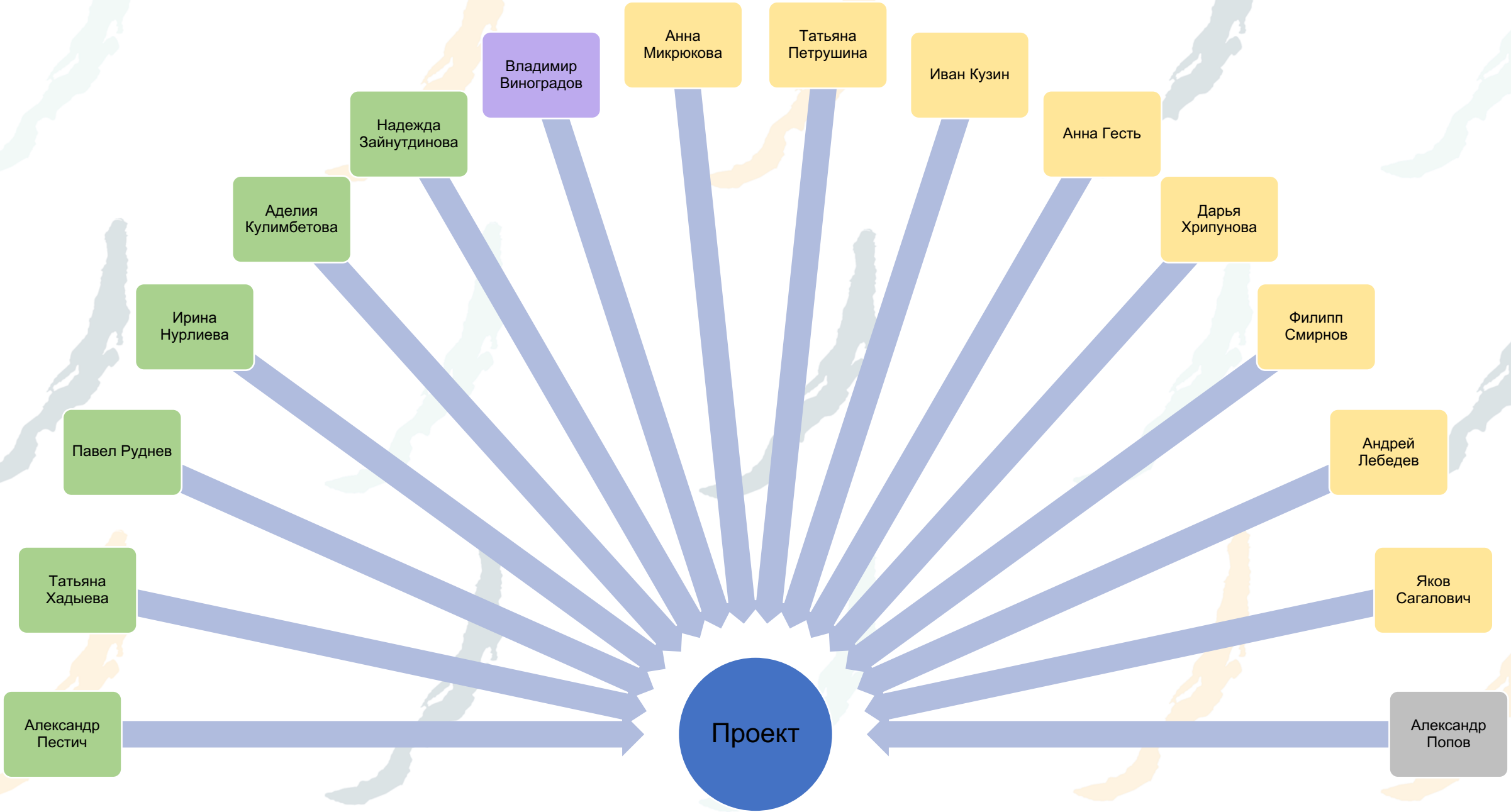

Причины возникновения проекта

Апробация полученных гимназистами знаний и освоенных методов

Необходимость обновления информации о Байкальском районе

Спрос на знания о регионах России

Спрос на исследования поведенческой, общественной и «человеческой» географии

Цель и задачи проекта

Снять научно-популярный фильм о Байкальском районе и его современных особенностях и познакомить людей с этим районом России

Провести съёмки с использованием современной техники

Провести ряд социологических исследований (интервью, фокус-группы и т.д.)

Провести полевые исследования методами современной социальной географии

I ключевая особенность проекта

Формат ролика – нелинейное интерактивное кино (FMV-игра)

(будет реализован в виде сайта или на YouTube)

Почему так?

- Классические видеоролики скучные и неоригинальные
- Возможность комбинировать документальный, научно-популярный и художественный стиль
- Повышение просматриваемости ролика и вариативности сюжета
- Использование потенциала различных проектов Гимназии

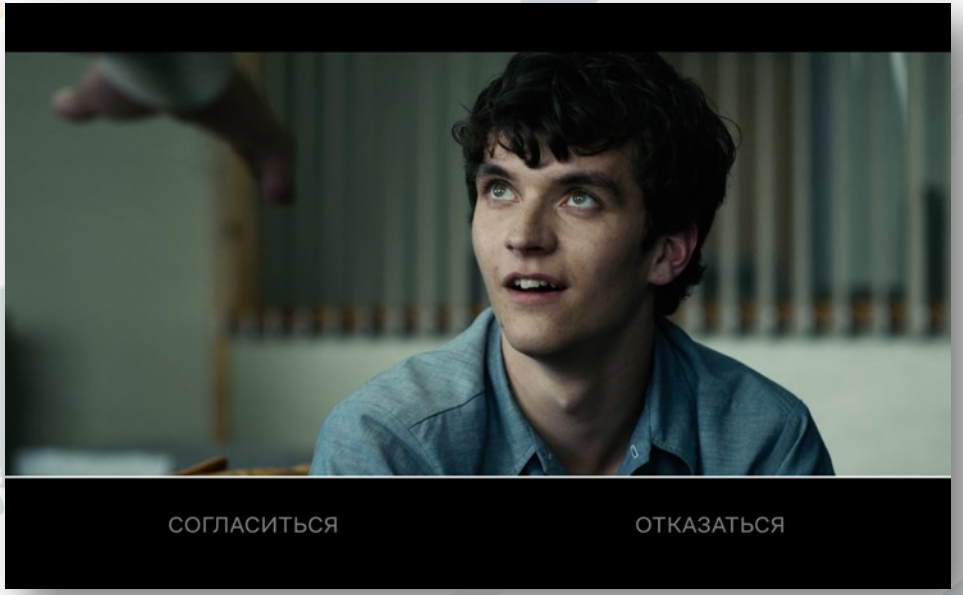

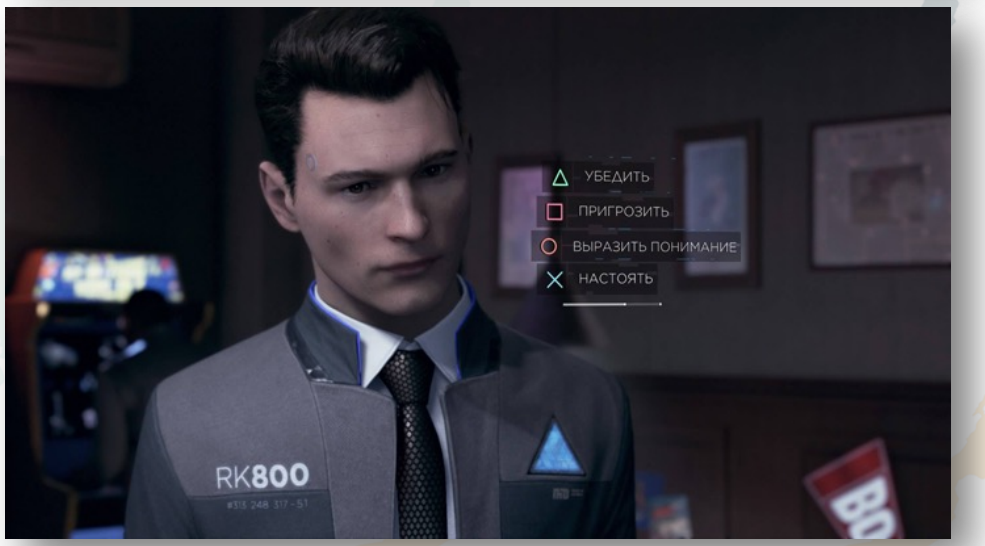

II ключевая особенность проекта

Проект носит потенциальный характер

Что это значит?

- «Тайна Байкала» – первый ролик из серии
- Апробация методики позволит использовать её для создания FMV-роликов о других частях России
- Наиболее вероятный второй ролик – Московский столичный регион
- В перспективе создание фильмов о районах других стран мира

Ход работы над проектом

I ЭТАП – Июнь-июль 2021

Предварительная подготовка

- Снято несколько интервью
- Подготовлен план работы
- Написан сценарий
- Намечена сюжетная линия

II ЭТАП – июль 2021

Работа на Байкале

- Проведение всех необходимых съёмок
- Проведение необходимых социологических исследований и наблюдений
- Создание небольшой информационной заметки о Байкальском районе
- Создание трейлера

III ЭТАП – август – октябрь 2021

Работа с отснятым материалом

- Финальный монтаж всех линий сюжета
- Создание сайта или страницы на YouTube
- Анализ проделанной работы для подготовки следующих роликов

Методы работы над проектом на II этапе

Технические

- Съёмки на видеокамеры, action-камеры, коптер, смартфоны
- Работа со вспомогательным оборудованием (штатив, звукозаписывающие устройства и пр.)
- Работа с программами пакета Adobe (PremierPro, After Effects и пр.)



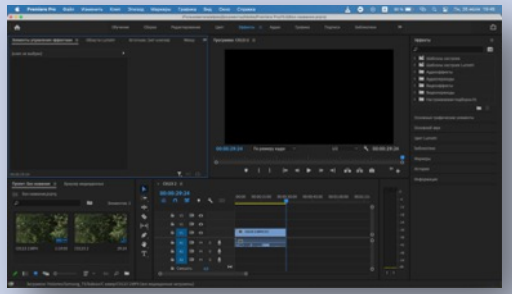

Социологические

- Интервью (индивидуальные и групповые; стандартизированные, полустандартизированные и нестандартизированные)
- Экспертные опросы

Эмпирические

- Визуальные наблюдения
- «Иммерсивные» съёмки

Междисциплинарные

- Исторические методы
- Картографические методы
- Сравнительные методы

Полученные результаты (или ой-ой-ой, Танхой живой!)



Масса новых знаний

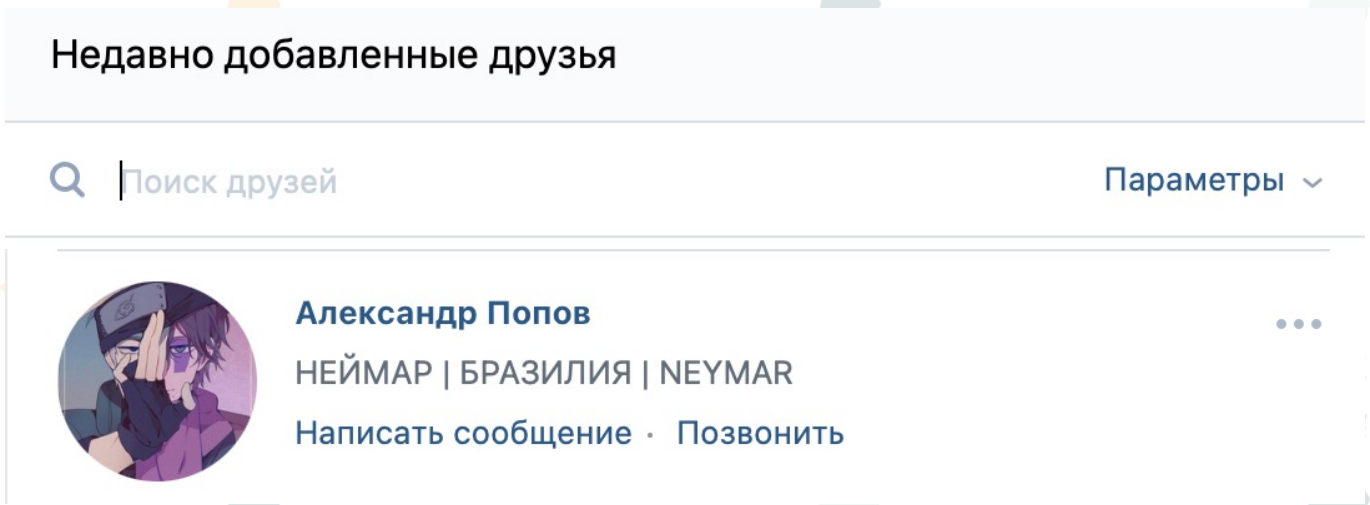

Новые социальные связи

Эмоции и впечатления от нового места планеты



Около 670 Гб видеоматериала

Итог I: трансформация функций Танхоя в постсоветский период

Танхой советский

- Центральная роль железной дороги в экономике и жизни посёлка
- Активное использование населением Байкала в качестве ресурсной базы для с/х

Танхой постсоветский

- Переход от моноспециализации к «дуалистической» специализации (железная дорога + заповедник)
- Фактическое исключение Байкала из товарного с/х

Изменения законодательной базы и различных институтов вместе с юридическими трансформациями железных дорог привели к размытию специализации Танхоя и изменению роли Байкала в местном с/х.

Рост спроса на транспортные перевозки в широтном направлении и популяризация внутреннего туризма позволят сохранить дуализм функций посёлка.

Вместе с тем дуализм функций может привести к конфликту землепользования между разными акторами (федеральными, региональными, муниципальными; жителями и элементами власти, бизнеса).

Итог II: определены лимитирующие и стимулирующие факторы развития Танхоя

Лимитирующие факторы

Типичные для Восточной Сибири

- Зонирующие и ограничивающие особенности климата и орографии
- Демографические проблемы (отток и старение населения), хотя есть парадоксы статистики
- Разреженная (на фоне ЕЧР) сеть поселений
- Усложнение условий жизни с приходом более рыночной экономики

Локальные

- Небольшая численность населения Танхоя
- Отсутствие минерально-сырьевой базы как потенциала роста

Стимулирующие факторы

Танхой

- Относительно развитая транспортная инфраструктура
- Наличие элементов федерального значения (РЖД и заповедник)
- Относительная близость к миллионной Иркутской агломерации
- Политический фактор (включение Бурятии в состав ДФО)
- Экологический и природный фактор

Итог III: определены связи Танхоя (по критериям Кристаллера)

Связи на микроуровне:
Субцентры для Танхоя – Кабанск, Селенгинск, Байкальск, Слюдянка

Связи на мезоуровне:
Несмотря на нахождение в составе Бурятии, Танхой экономически и социально включён в хинтерланд Иркутска

Около 50% автомобилей на улицах Танхоя – с номерами 38 региона

Связи на макроуровне
Заметно влияние Азии (автомобили, товары)

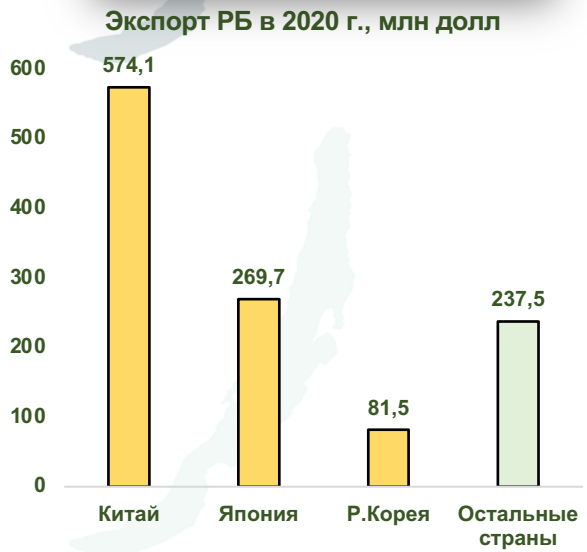

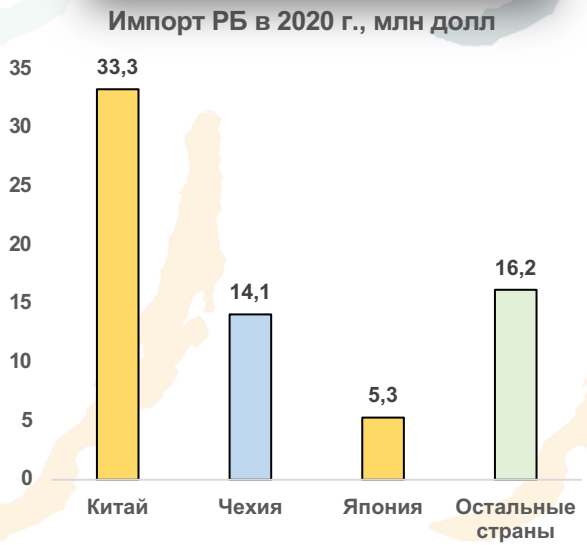

Итог IV: в ходе работы подтверждена важность экологического вопроса на Байкале

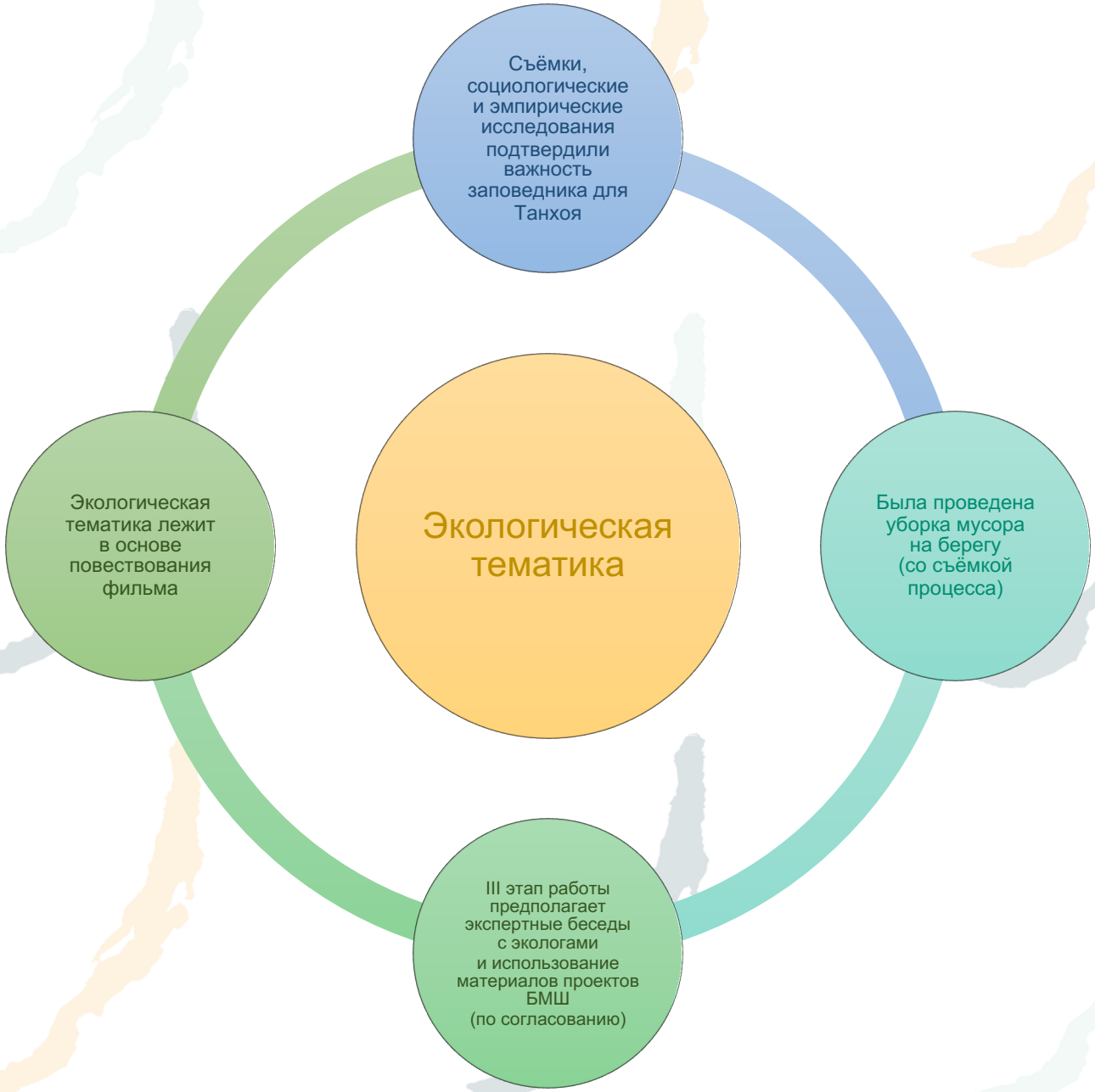

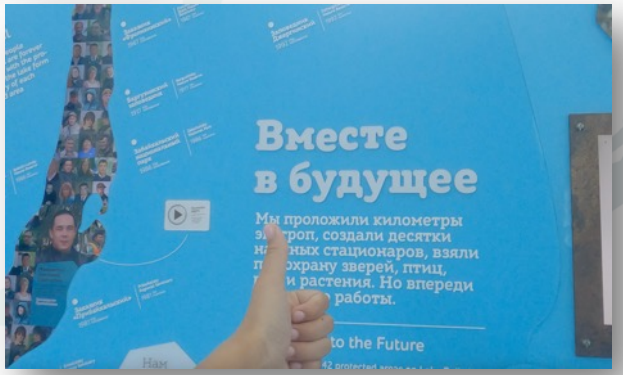

Выводы

- Полевая часть проекта выполнена на 99% (остались небольшие съёмки в Байкальске)
- Налаженные социальные связи позволят популяризировать фильм
- Отснятый материал носит информативный, креативный и уникальный характер
- Проект может выступить основой для будущих съёмок в других уголках России и мира
- Работа позволит учесть в будущем все нюансы и избежать ошибок
- Особая благодарность местным жителям за содействие в работе!
- **Один из трейлеров фильма будет показан на защите проекта «Научный репортёр» в сентябре 2021 года**