XI Байкальская Международная Школа

Почтовая станция Кругобайкальского тракта

Руководители:
Хобта Александр Викторович - кандидат исторических наук – главный хранитель фондов музея истории Восточно-Сибирской железной дороги
Власова Светлана Анатольевна - учитель истории
Никифорова Наталья Викторовна - ассистент кафедры философии и социально-гуманитарных наук Иркутского государственного университета путей сообщения

Исследователи-краеведы:
Побоченко Ульяна (Танхой)
Афанасьева Анна (Адриановка)
Пляскина Елизавета (Танхой)
Ткаченко Ольга (Ерофей Павлович)
Бабайлов Вениамин(Танхой)

Танхой 2019

Актуальность

Танхой – формирующийся концентр туризма и просвещения. Воссоздание собирательного образа почтовой станции и расположение на её территории музейной экспозиции поможет сохранить культурное наследие нашей страны и использоваться в образовательных целях. Музейная экспозиция может стать центром передачи культурного опыта от поколения к поколению. Сохранение истории, народных традиций приводит к формированию чувства патриотизма, гордости за свою малую и большую Родину.

Новизна проекта

заключается в том, что на территории Сибири отсутствуют музеи, посвящённые почтовым станциям и трактам, а посёлок Танхой находится на одном из нескольких трактов, опоясывавших Южное Прибайкалье.

Цель работы

Изучение исторической основы для разработки проекта «Почтовая станция Кругобайкальского тракта»

Задачи

1. Собрать и систематизировать информацию о «Кругобайкальском тракте» и почтовых станциях (функции и значимость).

2. Посетить исторические места, связанные с Кругобайкальским трактом в окрестностях поселка Танхой.

3. Составить схему собирательного образа почтовой станции XIX века.

4. Оформить предложения для создания музейной экспозиции, экскурсионного маршрута «Почтовая станция – Байкал заповедный».

Этапы проекта

- I этап Подготовительный

1. Сбор и систематизация информации о трактах вокруг озера Байкал (общая информация о трактах, понятие «Кругобайкальский тракт», функции и значимость тракта, карты-схемы трактов вокруг Байкала);
2. Сбор и систематизация информации о почтовых станциях Сибири (предназначение, устройство, значимость);
3. Исследование авторских проектов трактов вокруг Южного Байкала (Г.С. Батеньков; И.И. Шац); архивных документов о почтовых станциях Сибири (карты-схемы); научных работ современных историков (А.В. Хобта, Н.В. Никифорова);
4. Экспедиция на место размещения почтовой станции на территории современного поселка Танхой, экскурсия на место размещения почтовых станций XIX в. на речке Выдриной, Переёмной изучение сохранившихся схем и чертежей зданий и убранства помещений почтовых станций, в том числе и на примерах из произведений А.С. Пушкина «Станционный смотритель», Н.В. Гоголя «Мертвые души» и др.);
5. Обработка собранной информации и распределение видов деятельности по работе над проектом среди участников секции.

- II этап Основной

1. Создание схемы собирательного образа почтовой станции XIX в.;
2. Оформление предложений для создания музейной экспозиции, экскурсионного маршрута на территории образовательного центра под открытым небом «Байкал навсегда», с целью привлечь внимание школьников к исторической значимости родного края.

- III этап Заключительный

1. Презентация проделанной работы в секции на заключительном мероприятии БМШ-2019;
2. Анализ проделанной работы.

Планируемые результаты

1. Создание схемы собирательного образа почтовой станции в XIX в.
2. Оформление предложений для создания музейной экспозиции на территории образовательного центра под открытым небом «Байкал навсегда» и туристическо-экскурсионного маршрута «Почтовая станция – Байкал заповедный» с целью привлечения внимания школьников к исторической значимости родного края
3. Презентация проделанной работы на заключительном мероприятии БМШ- 2019

Результаты проекта

Краткосрочные:

- Создание собирательного образца почтовой станции XIX века.
- Предложения для создания музейной экспозиции на территории образовательного центра под открытым небом и туристическо-экскурсионного маршрута «Почтовая станция – Байкал заповедный» с целью привлечения внимания школьников к исторической значимости родного края.

Долгосрочные:

- Посильная помощь и содействие в создании музейной экспозиции для учащихся школы-интернат № 21 на территории образовательного центра под открытым небом «Байкал навсегда» с целью привлечения внимания школьников и жителей поселка Танхой к исторической значимости родного края.

Практическая значимость проекта

Привлечение внимания школьников, жителей, гостей поселка Танхой к исторической значимости территории поселка и близлежащих населенных пунктов Кругобайкальского тракта, через реализацию данного проекта.

Методы: сравнительный анализ, натурное обследование, реконструкция.

Использованные источники:

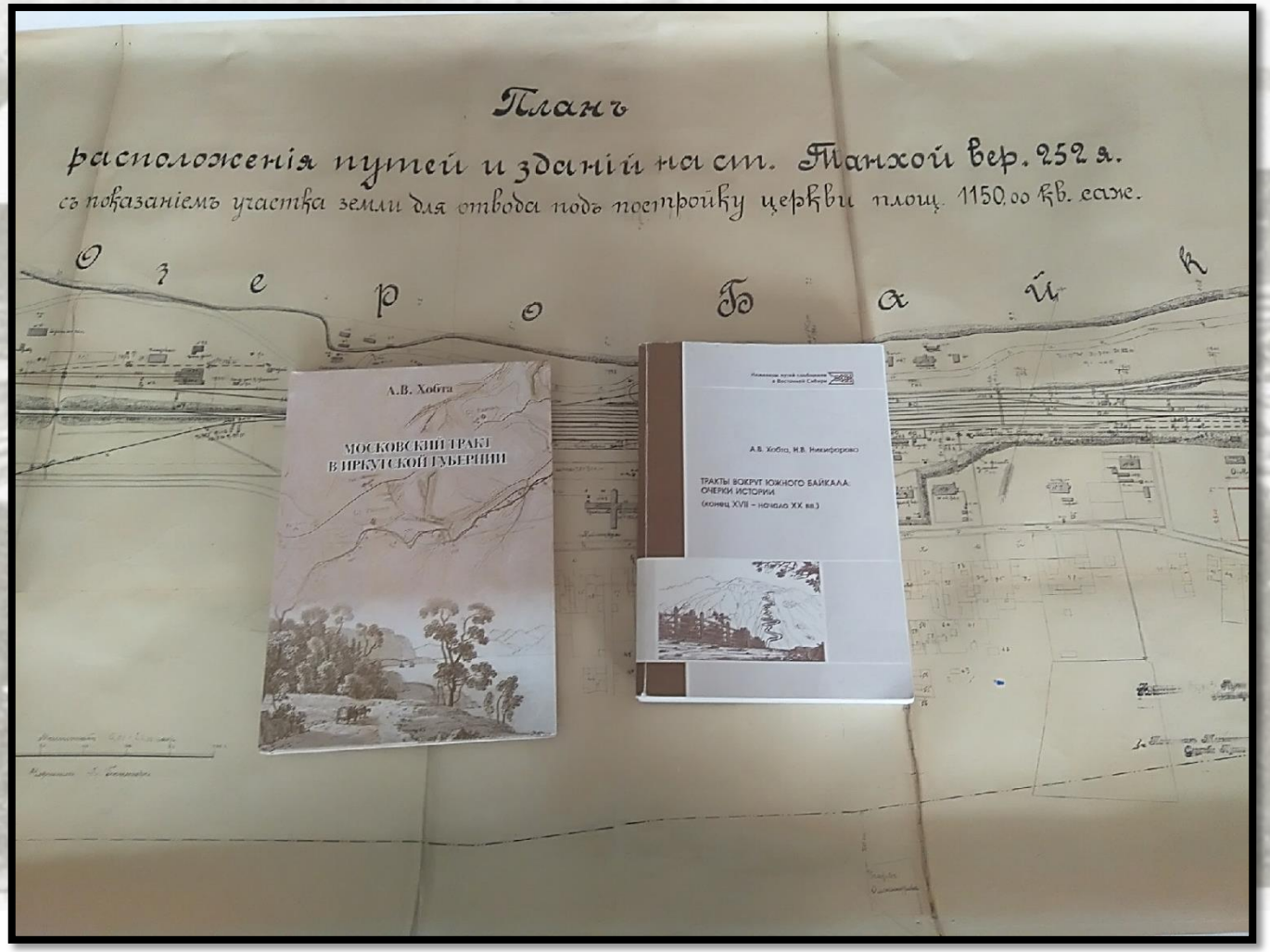

Тракт - исторический термин для обозначения транспортной дороги, улучшенной грунтовой дороги, а также вообще большая наезженная дорога (большак), соединяющая важные населённые пункты. По трактам шли регулярные перевозки пассажиров, грузов и почты.

Тракты вокруг Южного Байкала:

-Заморский (Амурский, Забайкальский)

-Купеческий

-Тункинский

-Кругобайкальский

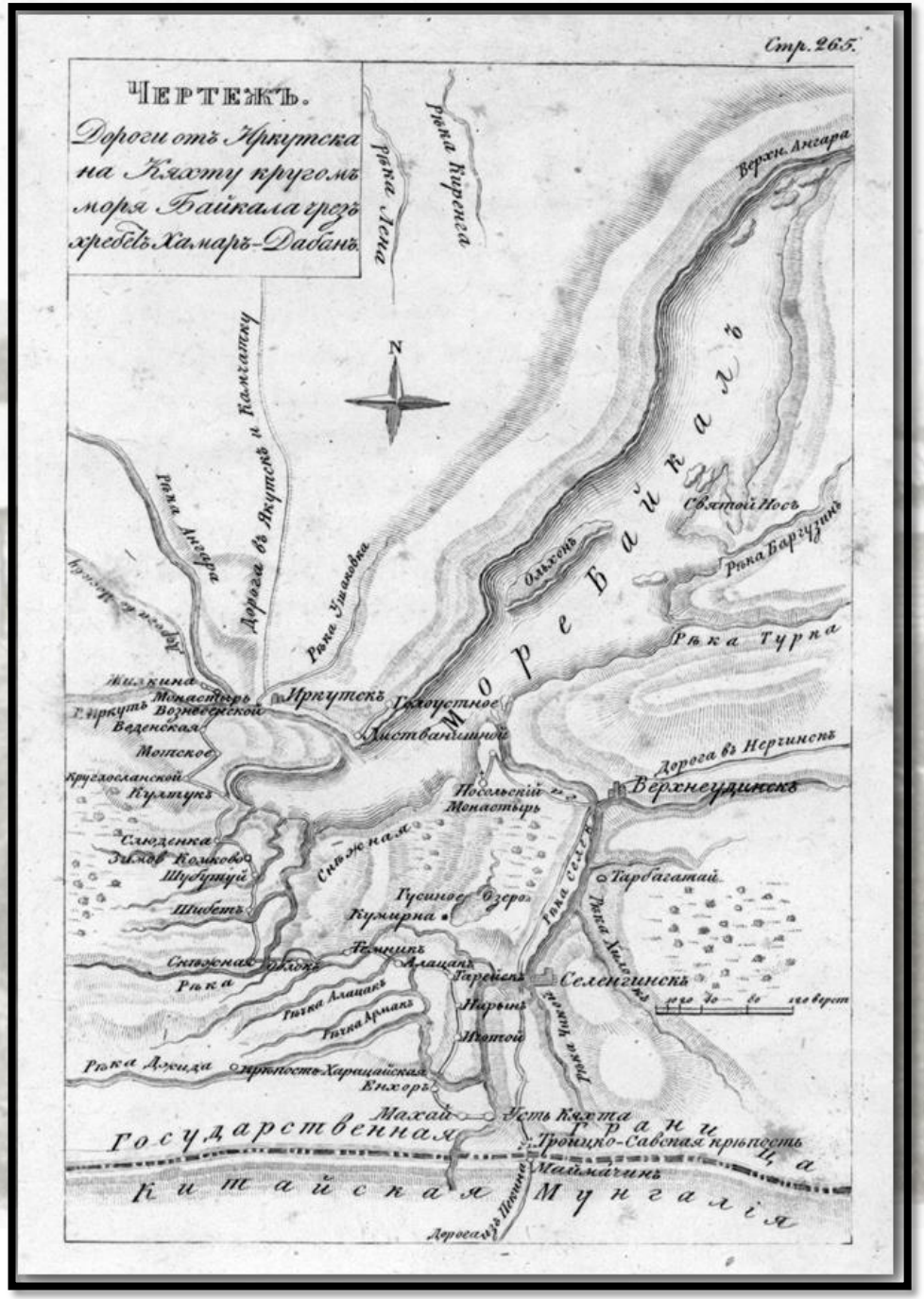

Устройство тракта

Кругобайкальский тракт

Кругобайкальский тракт. Конец XIX в.

Кругобайкальский тракт - колёсный почтовый тракт, вокруг южного берега Байкала, от Иркутска до с. Посольское с продолжением до Кяхты.

КАРТА
Круго Байкальскихъ дорогъ.
Объясненіе красокъ.
Стиръ верховая дор. на Хамаръ-Дабанъ
Дорога верх. по караулам на Китайской гран.
Игумнова
Вновь отысканные пути
Проектъ дор. майора Матраверса
Полк. Богданова
Медведева
Иркутскъ
Верхнеудинскъ
Селенгинскъ
Троицкосавскъ
Кяхта
Ст. Полевитная
Ст. Тарбагатайская
Ст. Кяхтинская
Ст. Цаганъ
Ст. Чикойская
Ст. Ингодинская
Ст. Ямская
Ст. Ивановская
Ст. Ерофей Ивановская
Ст. Ерофей Ивановская
Ст. Ерофей

Кругобайкальский тракт в районе Танхоя

Месторасположение почтовой станции на речке Выдриной

Останки моста тракта на речке Переемная

Верстовой столб тракта в районе образовательного центра под открытым небом «Байкал навсегда»

Останки телеграфного столба тракта в районе речке Переемная

Почтовая станция

Кругобайкальский тракт. Станция Большеглубоковская 2

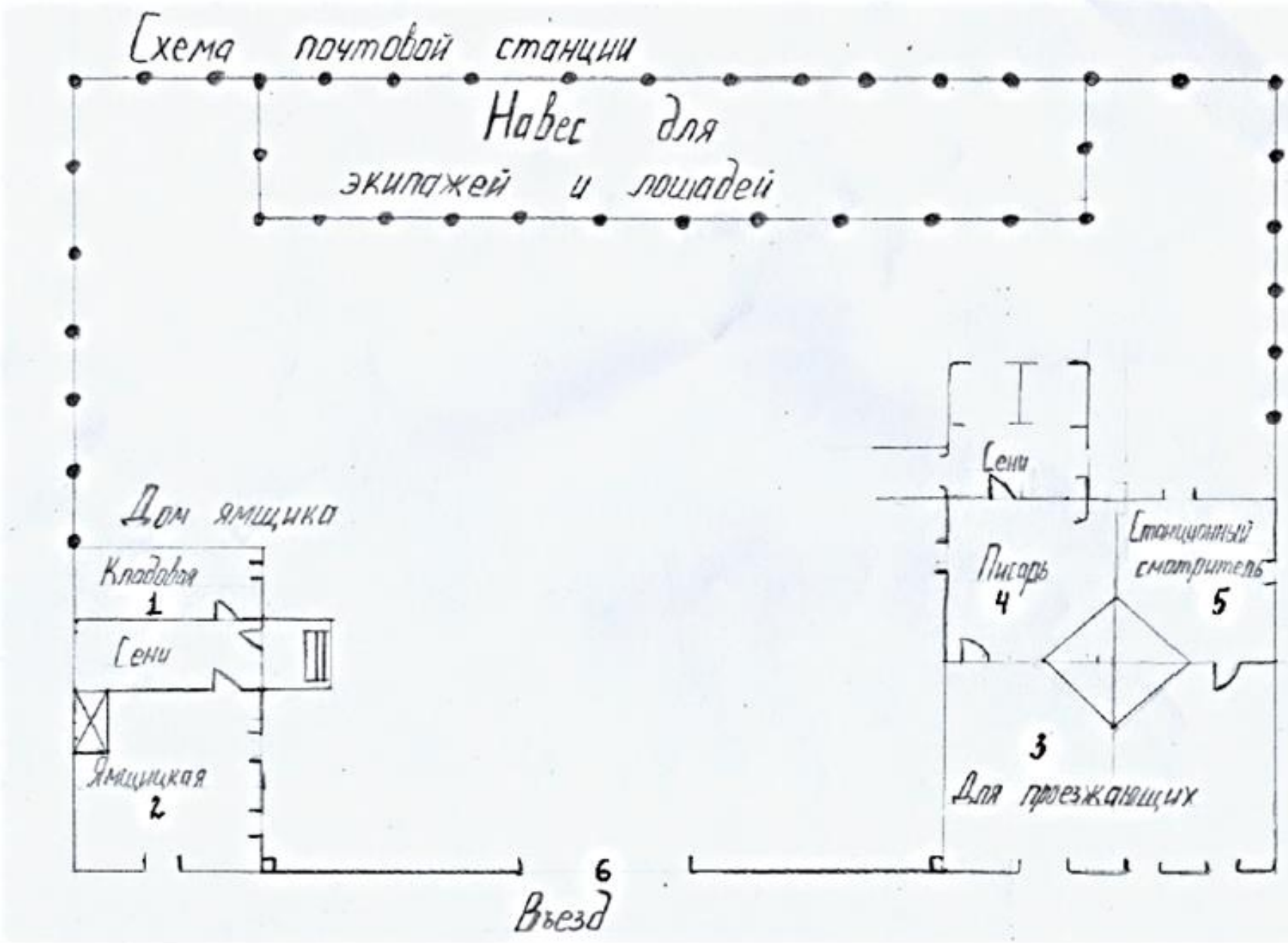
Схема почтовой станции
Навес для экипажей и лошадей
Дом ямщика
Кладовая
1
Сени
Ямщицкая
2
Сени
Писарь
4
Станционный смотритель
5
3
Для проезжающих
6
Въезд

Чертёж почтовой станции



ФОТ. №2 Село Быстрое. Стоянка изыскательской партии.

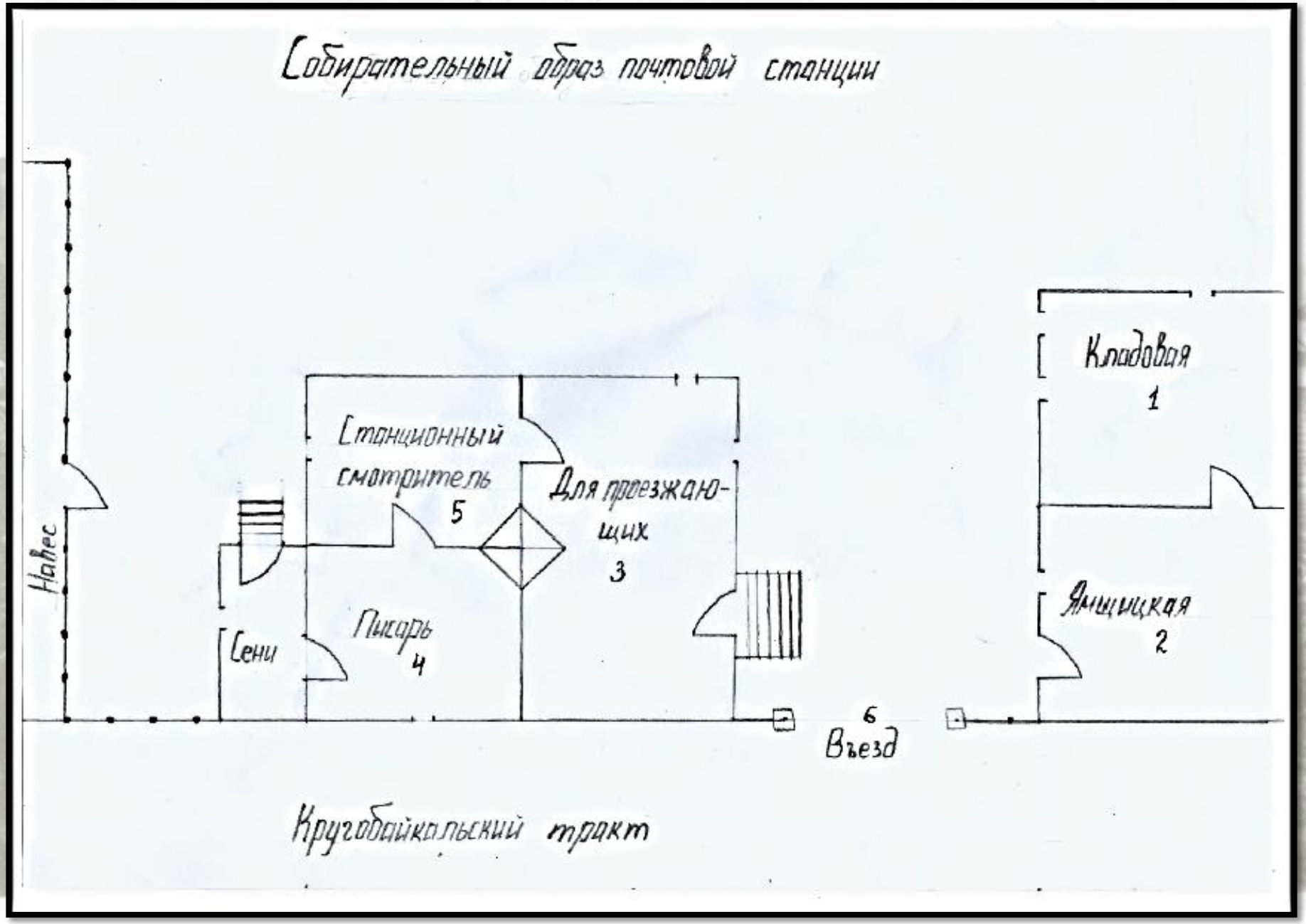
Собирательный образ почтовой станции
Навес
Станционный смотритель
5
Для проезжающих
3
Сени
Писарь
4
Кладовая
1
Ямщицкая
2
6
Въезд
Кругобайкальский тракт

Трактовые дорожные знаки

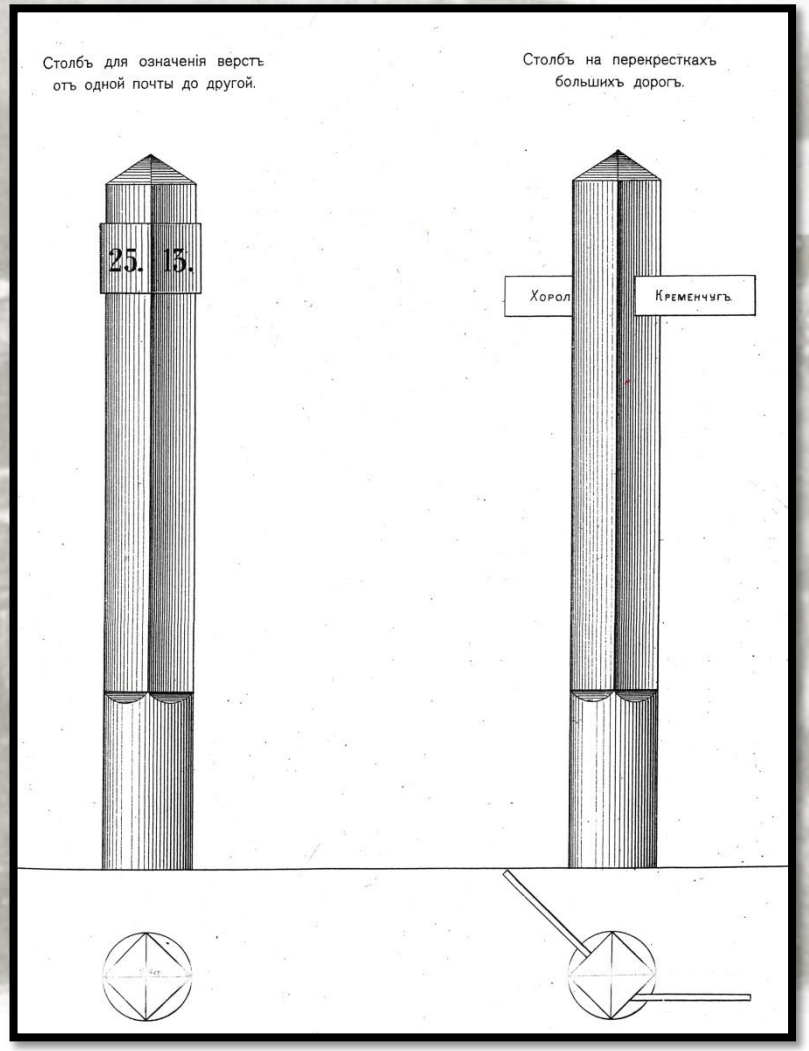



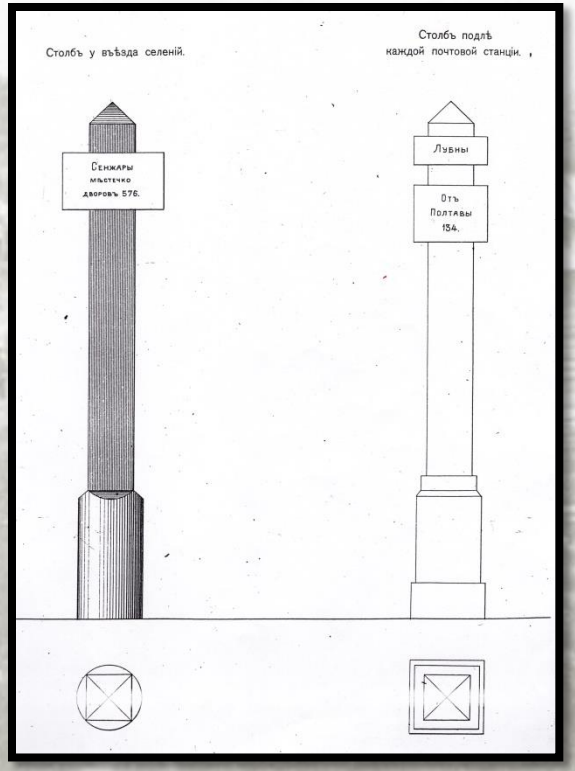

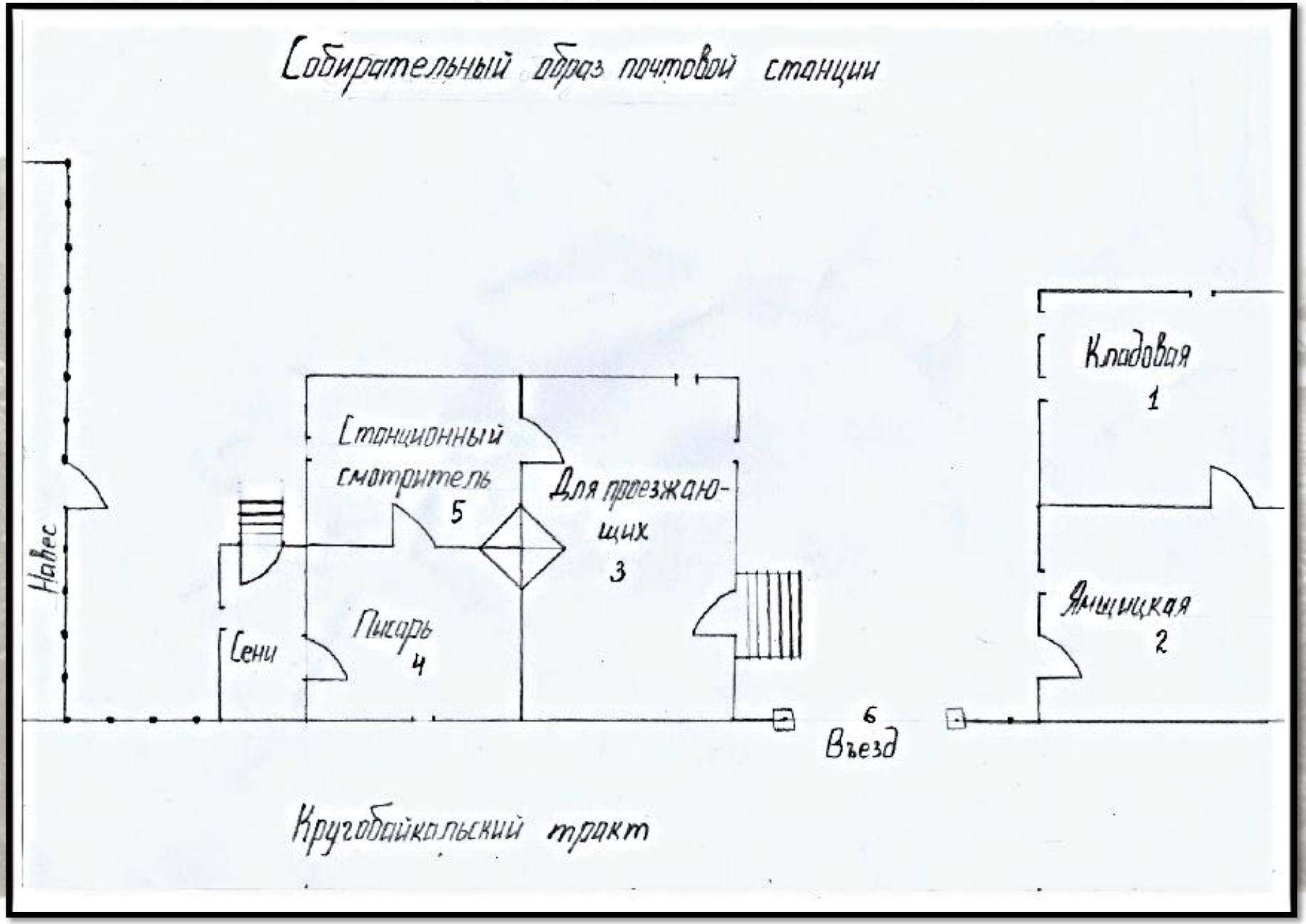
Собирательный образ почтовой станции
Навес
Станционный смотритель
5
Для проезжающих
3
Сени
Писарь
4
Кладовая
1
Ямщицкая
2
6
Въезд
Кругобайкальский тракт

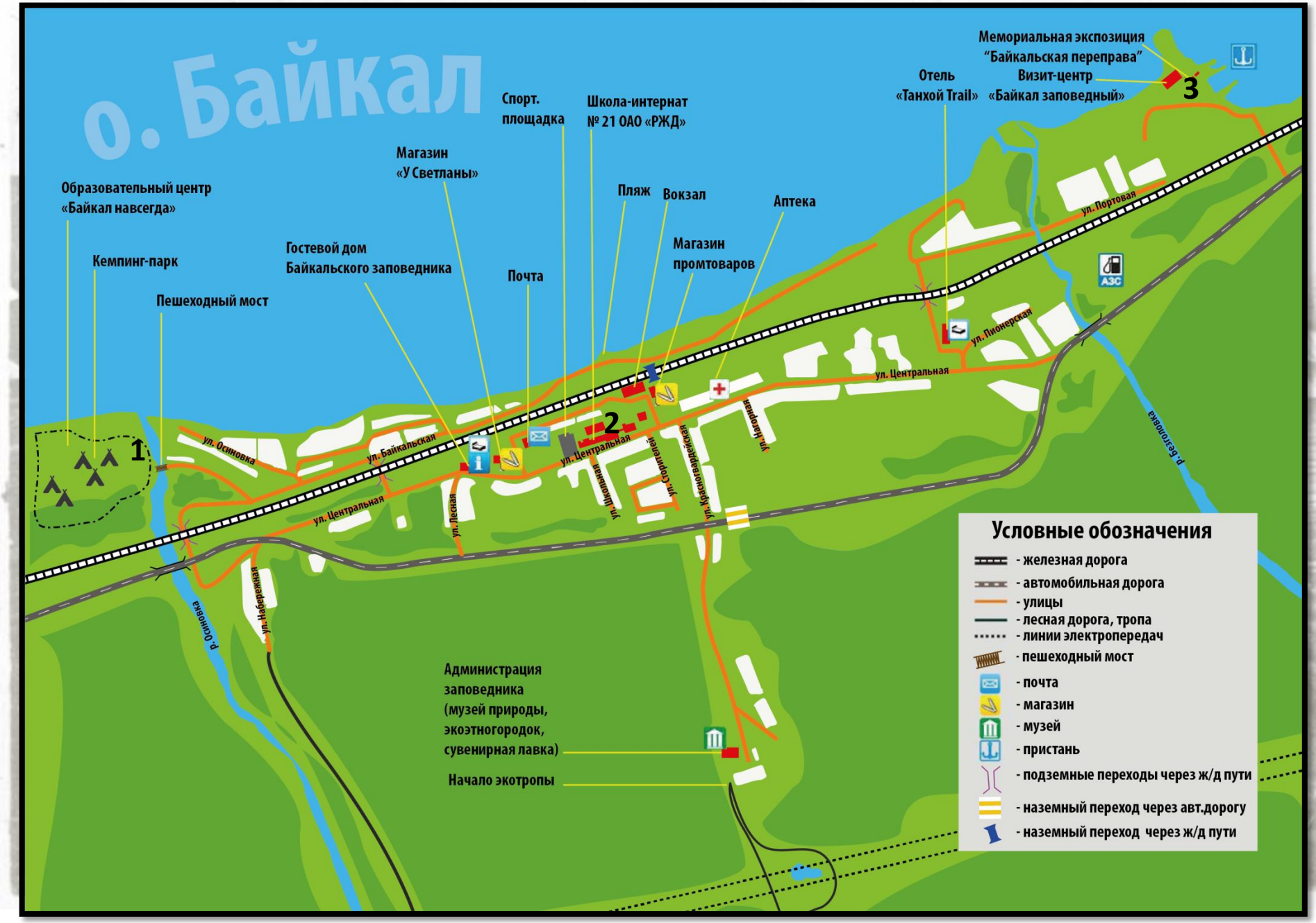

Отправные точки туристическо-экскурсионного маршрута: 1. «Почтовая станция Кругобайкальского тракта» , 2. Школьный музей «Российские железные дороги на службе Великой России», 3. Мемориальная экспозиция «Байкальская переправа».

Выводы:

- Поставленная цель проекта выполнена, задачи достигнуты.
- Изучена история Кругобайкальского тракта.
- На основе исторических знаний создана схема почтовой станции.
- Оформлены предложения для создания музейной экспозиции, экскурсионного маршрута «Почтовая станция – Байкал заповедный»

МЕЖДУНАРОДНАЯ
БАЙКАЛЬСКАЯ ШКОЛА